

Hoe werkt het wandelroutenetwerk?

Wandelroutenetwerk Het Kiekendiefpad laat de wandelaar op een aantrekkelijke manier kennismaken met het buitengebied van de gemeente Goes. Het pad loopt over boerenland en grasdijken, langs heggen en ingezaaide akkerranden, en volgt de oevers van de kreek de Schenge, het Veerse Meer en de Oosterschelde.

Het pad komt ook door het authentieke kerkingdorp Oud-Sabbinge, het levendige Wolphaartsdijk met zijn jachthaven, het prachtige langs het kanaal gelegen Wilhelmínadorp en de historische binnenstad van Goes. U wandelt vooral over halfverharde en onverharde paden of over stille landbouwweggetjes. Ruim één derde van de route is speciaal voor de wandelaar opengesteld.

Routekaart Met de routekaart kunt u uw eigen route samenstellen: een wandeling van een uurtje, een middag of zelfs een forse dagwandeling van zo'n 25 kilometer. In het veld wijzen de knooppuntbordjes u de weg.

Startpunten en parkeren Het Kiekendiefpad telt acht startpunten, waar u de auto gemakkelijk kunt parkeren. Enkele startpunten zijn ook prima met bus of trein bereikbaar. Bij elk startpunt vindt u een plattegrond van het routenetwerk.

Knooppunten Door van het ene naar het andere knooppunt te lopen, maakt u uw eigen route. Er zijn 43 knooppunten. Bij elk knooppunt is met een cijfer en een pijl aangegeven hoe u naar het volgende knooppunt loopt. Tussen de knooppunten is de te volgen route alleen met pijlen aangegeven. Op de kaart is de afstand tussen elk knooppunt vermeld. Zo kunt u precies de lengte van uw route berekenen.

Bezienswaardigheden Bezienswaardigheden langs de route zijn met een letter op de kaart aangegeven. Onder die letter vindt u in deze folder een nadere uitleg.



Wandelnetwerk De Schengen

Het Kiekendiefpad

Ruim 75 km wandelplezier via knooppunten.
Bepaal uw eigen route en bezienswaardigheden onderweg!



De coupure die na 1953 is dichtgegooid, is in 2006 uitgegraven en gerestaureerd.

Boerenleven

G Goese heggen

Het Kiekendiefpad loopt meerdere malen langs de Goese heggen. Dit is een project van de Agrarische Natuurvereniging Goes. Met sponsorgeld en subsidie hebben verschillende Goese boeren op hun eigen land heggen aangeplant, om het landschap voor de wandelaar en de fietser aantrekkelijker te maken. Er is gekozen voor inheemse struiken als hondsroos, braam en sleedoorn. Daardoor zijn de heggen een uitstekend leefgebied voor allerlei soorten vogels en insecten.



H Maatschap De Wilhelmínapolder

Het landbouwbedrijf De Wilhelmínapolder is ontstaan in 1809 door inpoldering van ondermeer de schorren Goenje, Hongersdijk en Mosselbank. Op een veiling kocht een groep Rotterdamse kooplieden deze schorren. Zij kochten het gebied niet zozeer omdat het boerenleven hen trok, maar vooral

Type wandelpaden Op de kaart zijn drie verschillende paden aangeduid: verhard, halfverhard en onverhard. Afhankelijk van het seizoen kan het op de half- en onverharde paden modderig, hobbelig en soms ook behoorlijk nat zijn. Zorg voor stevige wandelschoenen! De meeste halfverharde paden en de wegen zijn geschikt voor een wandelwagen of buggy.

Honden Grote delen van de route die over boerenland lopen, zijn verboden voor honden. Deze zijn op de kaart aangegeven. Waar het lopen met een aangelijnde hond wel is toegestaan, is dat duidelijk op de groene bordjes in het veld aangegeven.

Te gast Voor het betreden van de paden over particuliere grond is toestemming gekregen. De eigenaren en grondgebruikers verlenen u graag gastvrijheid. Gedraag u s.v.p. ook als gast:

- Sluit de hekken;
- Houd voldoende afstand van het ve;
- Laat geen afval achter;
- Laat planten en bloemen staan;
- Respecteer de privacy van aanwonenden.

Onderweg komt u regelmatig groene bordjes tegen met aanvullende informatie wat wel of niet kan. Sommige paden kunnen tijdelijk zijn afgesloten voor werkzaamheden; dit wordt ter plekke duidelijk aangegeven.

Veel wandelplezier!



De Kalversdijk en de Bouwensputseweg van Oud-Sabbinge

S Startpunten Het Kiekendiefpad telt acht startpunten, waar u de auto gemakkelijk kunt parkeren (afgezien van startpunt bij knooppunt 12/13 Oud-Sabbinge). De startpunten bij de knooppunten 12/13, 22 en 41 zijn ook prima met bus of trein bereikbaar. Bij elk startpunt vindt u een plattegrond van het routenetwerk.

 1	De Piet , parkeren bij Toppunt Kanoa
 12 13	Oud-Sabbinge , startpunt en bushalte is aan de Ring. De auto kunt u kwijt op parkeerplaats de Schelp hoek (knooppunt 17)
 18	Jachthaven Wolphaartsdijk , parkeren bij TOP-punt Zeilschool de Viking
 22	Wolphaartsdijk , dorpshuis / voormalig gemeentehuis De Griffioen (met parkeerplaats) aan de Oostkerkestraat
 28	Poelbos , parkeerterrein bij Theuniswegeling.
 34	Katse Veer , parkeren bij het strandje van de Zandkreekdam
 35	Het Goese Sas , parkeren bij het Sas bij de Oosterscheldedijk.
 41	NS-station Goes , startpunt aan het Stationsplein

omdat zij dachten geld te verdienen aan de verkoop van de gronden. Maar de bedijking en de bouw van de sluis kostten meer dan de grond bij doorverkoop zou opbrengen. Er zat niets anders op dan zelf een agrarische onderneming te beginnen. Sindsdien wordt dit omvangrijke bedrijf in eigen beheer geëxploiteerd. De Wilhelmínapolder heeft een oppervlakte van ruim 1.700 ha en is hiermee het grootste landbouwbedrijf van Nederland. Hoofdtactiviteit is akkerbouw, maar ook weiland, bos, mosselpercelen en natuurgebied (de Schenge) maken deel uit van het bedrijf.

I Molen De Hoop en de Zeeuwse Vlegel

Molen De Hoop van Ko de Visser in Wolphaartsdijk uit 1808 draait nog volop. De molen maalt het Zeeuwse Vlegelgraan, de grondstof voor het Zeeuwse Vlegelbrood en pannenkoekmeel. Zeeuwse Vlegel is een initiatief van jonge Zeeuwse boeren en boerinnen. Tijdens het groeiseizoen gebruiken zij geen bestrijdingsmiddelen in het gewas. Ook kunstmest wordt niet gebruikt. In 2006 zal er bij de bakkers het 5 miljoenste vlegelbrood over de toonbank gaan. Bij de molen kunt u meel kopen van de Zeeuwse Vlegel. Bakker Piet de Koster bakt voor zijn supermarkt op Wolphaartsdijk ook Zeeuwse Vlegel brood.

J Streekproducten

Streekproducten zijn in het wandelgebied ook te koop bij groentehandel Fluijt in Wolphaartsdijk en Boerderijterras VAN BUITEN UIT in Oud-Sabbinge. In Oud-Sabbinge is ook een biologisch-dynamische fruitboomgaard: De Ring. Zij laten sap maken van hun fruit en verkopen honing en klein fruit in hun kraampje aan de Ring (niet aan huis).

K VAN BUITEN UIT

Wilt u meer weten over de geschiedenis van Oud-Sabbinge, en tegelijk genieten van kop koffie, thee of een glas sap uit deze streek, breng dan een bezoek aan het boerenterras VAN BUITEN UIT in de boomgaard aan de Bouwensputseweg 1. Het Kiekendiefpad loopt er langs.

How to use the footpath network?

You can really get to know the beautiful outer regions of the Goes countryside by walking the Kiekendief Trail. The trail crosses farmland and grass dykes, running along hedgerows and grain fields and follows the banks of Schengen creek. The trail also passes through a number of fascinating towns and villages. It starts at the small village Oud-Sabbinge with a authentic ring road around the church, before moving on to the lively town of Wolphaartsdijk with its bustling harbour. The trail then takes you to the picturesque village of Wilhelmínadorp situated along the canal before arriving at the historic centre of Goes.

The trail's terrain is a made up of either semi-paved and soft tracks or quiet rural roads. Over a third of the trails have been opened up for ramblers. By using the map it is possible to design your own walk: e.g. an hour's stroll, an afternoon walk or a more strenuous day hike (approx. 25km).

Start and parking You can park your car at one of the eight departure points. A couple of these areas are easily accessible by bus or train. A map of the tracks is available at each of the departure points.

Junctions You can create your own walk by walking from one junction to the next. There are 43 junctions in total and each junction is signposted with a number and an arrow to the next junction. Along the trail you will find yellow/green signposts. The distance between junctions is displayed on the map to help you to calculate the total distance of your selected walk.

Sightseeing/ Points of interest Along the trail, points of interest are indicated by a letter on the map. More details about these points of interest are included in the leaflet (Dutch only).

Informatie over het gebied

Op uw route komt u vele bezienswaardigheden tegen. Hieronder treft u enige informatie aan over de historie van de streek en wat daarvan nog te zien is in het landschap, over het boerenleven en over de natuur. De ligging van de 'bezienswaardigheden' (aangegeven met de letters C t/m P) vindt u terug op de routekaart.

Geschiedenis en cultuur

Het eeuwenlange gevecht van de Zeeuw met de zee om land heeft vele tekens in het landschap achtergelaten.

A Het voormalige eiland Wolphaartsdijk

Rond het jaar 1000 bestond Zeeland uit tal van eilanden, waarvan Wolphaartsdijk er één was. Dit eiland werd begrensd door de Oosterschelde, De Zuidvliet (nu Veerse Meer) en de Schengen (nu de kreekrestanten de Ooster- en Westerschenge).



Circa 1753: Het eiland Wolphaartsdijk

Natuur en water

L De Ooster- en de Westerschenge

De Schenge is een voormalige zeearm, die in de 18e eeuw werd ingepolderd. Er bleef een restgeul over die omringd was met laagliggende weilanden langs de Oosterschenge en met rietkragen en akkerland langs de Westerschenge. De rietvelden zijn ideaal voor vele vogels, waaronder de Bruine kiekendief. In de Westerschenge broeden jaarlijks meerdere paren. Je ziet de Kiekendief regelmatig boven het polderlandschap vliegen. Daarom heet het wandelpad ook 'Het Kiekendiefpad'. De Oosterschenge staat bekend om haar bijzondere flora en fauna. Het beheer van de hooilanden is op verschraling gericht, waardoor er sprake is van een grote verscheidenheid aan wilde planten.



Bruine kiekendief

Wandelpad langs de Oosterschenge (de Oude Zeedijk)

M De Weel

De Weel in de Heerenpolder is een restant van het Veerse Gat en de Zuidvliet, is in 1961 het Veerse Meer ontstaan. Het meer is geliefd bij watersporters en heeft langs de oevers uitgestrekte recreatie- en natuurgebieden. Er liggen in het meer zeventien eilanden. Vanaf de Muidenweg is het eiland Middelplaten te zien. U ziet hier de buitendijkse gronden met de weilanden, die begraasd worden door paarden en runderen. Dit levert een bijzondere vegetatie op. Ook broeden er kolonies aalscholvers en lepelaars.

Type of trails There are three types of trail: hard, semi-paved and soft, which are indicated on the map. Depending on the weather some of the trails can be muddy, uneven and wet, so please wear boots. Most of the hard and half-hard tracks are suitable for prams.

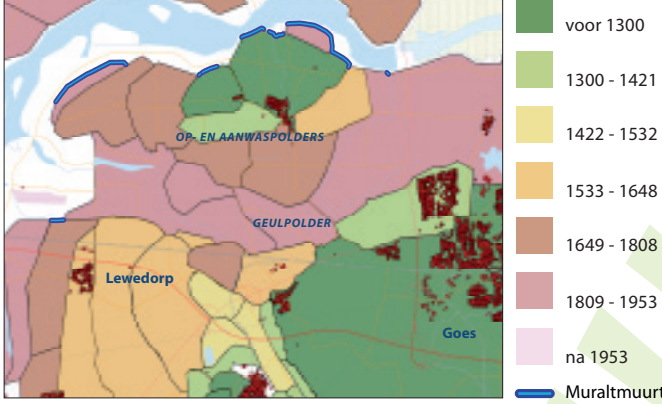
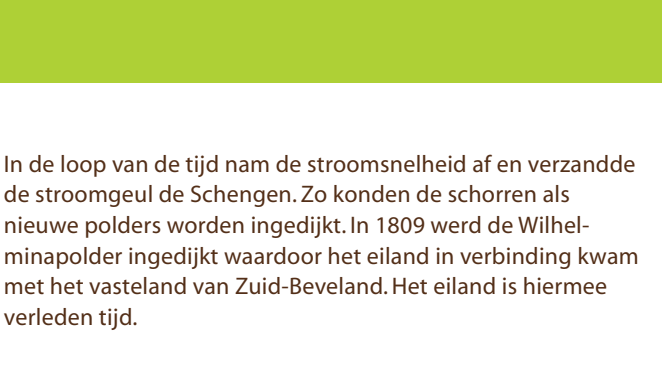
Honden Dogs are not allowed on large parts of the trails, this is also indicated on the map. Green 'dog' signs indicate where you can walk with your dog on a leash.

Country code Permission to cross fields has been granted by private land owners. So please follow the country code and observe any other requirements by:

- Closing gates
- Not disturbing wildlife or livestock and keeping dogs under control
- Keeping it tidy
- Taking care of vegetation
- Respecting privacy

Occasionally trails will be closed, due to necessary maintenance. This will be clearly indicated along the way.

Enjoy your walk!



Bron: Provincie Zeeland

B Inpolderingen

Aan de hand van het dijkenpatroon is de inpolderingsgeschiedenis van het eiland Wolphaartsdijk in het landschap nog steeds herkenbaar. Vanuit de dorpskernen Oud-Sabbinge en Wolphaartsdijk begon men vanaf 1300 door de aanleg van dijken het land te behoeven voor overstromingen. Deze kleinschalige polders werden 'de opwassen' genoemd. Vanaf de 17e en 18e eeuw wint de mens steeds meer actief land: de aanwassen. Deze zijn herkenbaar aan de grotere polders en meer rationele verkaveling. De polders die de zeearm de Schenge afsluiten, krijgen de naam geulpolder.



Oosterschelde met uitzicht van het Katse Veer (links) en de slikken bij het Goese Sas (rechts).

N Nationaal Park Oosterschelde

Door zon, wind en vooral het getij ziet de Oosterschelde er altijd anders uit. De ene dag glad en glinsterend, de andere dag grauw en onstuimig. De Oosterschelde is een groot getijdengebied met een oppervlakte van ongeveer 35.000 hectare. Het is een indrukwekkend zoutwatergebied met schorren, slikken en zandplaten. Het natuurgebied biedt ruimte aan bodem- en waterdieren, vogels en bijzondere planten. Dankzij de Oosterscheldekering is het contact met de Noord-zee gebleven en heeft de zeearm zijn zoute karakter kunnen behouden. In 2002 heeft de Oosterschelde de status van Nationaal Park gekregen. Het Nationaal Park is er niet alleen voor de natuur. Ook de visserij, waaronder de mosselsector en de recreatie varen er wel bij.

O Veerse Meer

In kader van de Deltawerken, door het afsluiten van het Veerse Gat en de Zuidvliet, is in 1961 het Veerse Meer ontstaan. Het meer is geliefd bij watersporters en heeft langs de oevers uitgestrekte recreatie- en natuurgebieden. Er liggen in het meer zeventien eilanden. Vanaf de Muidenweg is het eiland Middelplaten te zien. U ziet hier de buitendijkse gronden met de weilanden, die begraasd worden door paarden en runderen. Dit levert een bijzondere vegetatie op. Ook broeden er kolonies aalscholvers en lepelaars.

Wie funktioniert

das Wanderwegenetz?

Mit dem Wanderwegenetz 'Het Kiekendiefpad' können Sie auf reizvolle art und Weise die Umgebung der Gemeinde Goes kennen lernen. Der Wanderweg verläuft durch bäuerliches Land, auf Grasdiechen, vorbei an Hecken und eingesähten Ackerrändern und folgt den Ufern des Gewässers 'De Schenge' sowie dem 'Veerse Meer' und der Ostschelde. Der Wanderweg führt auch durch das authentische Kirchenringdorf Oud-Sabbinge, das lebhafte Dorf Wolphaartsdijk mit Jachthafen, dem wunderschön am Kanal gelegenen Dorf Wilhelmínadorp und dem historischen Zentrum von Goes.

Sie wandern vor allem auf halbbefestigten und unbefestigten Wegen und auf stillen Landwegen. Mehr als ein Drittel der Route ist eigens zum Wandern zugänglich gemacht. Mit der Wanderkarte können Sie sich eine eigene Route aussuchen: eine Wanderung die eine Stunde dauert, einen Mittag oder selbst eine ausgebreitete Tageswanderung von ungefähr 25 km. Unterwegs weisen die Knotenpunktschilder Ihnen den Weg.

Beginnpunkte und Parken Das Wanderwegenetz 'Het Kiekendiefpad' hat acht Beginnunkte mit Parkmöglichkeiten. Einige Beginnunkte sind auch gut mit dem Bus oder mit dem Zug zu erreichen. Bei jedem Beginnpunkt finden Sie eine Karte des Wanderwegenetzes.

Knotenpunkte Indem Sie von einem Knotenpunkt zu einem anderen wandern, bestimmen Sie Ihre eigene Route. Es gibt 43 Knotenpunkte. Bei jedem Punkt ist mit Nummer und Pfeil angegeben, wie Sie den nächsten Knotenpunkt erreichen. Zwischen den Knotenpunkten ist die zu folgende Route nur mit Pfeilen gekennzeichnet. Auf der Karte ist der Abstand zwischen allen Knotenpunkten angegeben. So können Sie die Länge des Route genau berechnen.

Sehenswürdigkeiten Die Sehenswürdigkeiten entlang der Route sind auf der Karte mit einem Buchstaben gekennzeichnet. Unter diesem Buchstaben finden Sie in dieser Broschüre eine nähere Erklärung (nur auf Holländisch).

Art der Wanderwege Auf der Karte sind drei unterschiedliche Wanderwege angedeutet: befestigte, halbbefestigte und unbefestigte. Abhängig von der Jahreszeit kann es auf den halb- und unbefestigten Wanderwegen schlammig, holprig und manchmal auch sehr nass sein. Gute Wanderschuhe sind anzuraten! Die meisten halbbefestigten Wege und die Landwege sind für Kinderwagen oder Buggy geeignet.

Hunde Große Teile der Route durch Agraland sind für Hunde verboten. Dies ist auf der Karte angegeben. Wo es gestattet ist mit angeleintem Hund zu laufen, ist deutlich auf dem grünen Schildern mit den Verhaltensregeln angegeben.

Zu Gast Das Betreten von Wegen in Privatbesitz wurde erlaubt. Die Anleger zeigen sich gerne gastfrei. Verhalten Sich sich darum auch als Gast:

- Schließen Sie die Zäune
- Halten Sie ausreichenden Abstand zu den Tieren
- Pflücken Sie keine Pflanzen oder Blumen
- Respektieren Sie das Privatleben der Anwohner

Einige Wege können zeitweilig wegen Arbeiten geschlossen sein. Dies wird dann deutlich angegeben.

Wir wünschen Ihnen viel Spaß beim Wandern!



Muraltuurtjes (links) en het voormalige haventje (let op de steigerpalen en de steile rand) van de Egbert Petruspolder (rechts).

E Voormalige haventjes

Op sommige plaatsen zijn nog sporen van haventjes te vinden. Aan het begin van de 18e eeuw is er maar één haven op het eiland Wolphaartsdijk: de Kulk in de Westerlandpolder aan de Schenge. In verband met de verzanding van de Schenge is de haven later verplaatst naar De Piet. In de Egbert Petruspolder had een boer tot 1936 zijn eigen landbouwsteiger voor de afvoer van bieten. Het haventje was alleen met vloed via een kreek bereikbaar. Op de bovenstaande foto zijn de restanten te zien.

F Coupures

Ook coupures getuigen van de strijd van de Zeeuwen met het water. Een coupure is een opening in de dijk die bij dreigende overstroming met balken of een ijzeren deur afgesloten kan worden. Coupures zijn ook in gebruik als doorgang voor weg of spoorlijn. De coupures in de dijk van 's Heer Arendskerke, in de Boomdijk en in de Oudelandse dijk van Wolphaartsdijk zijn destijds gemaakt om doorgang te geven aan de spoorlijn Goes – Wolphaartsdijk - Het Veer (haven Wolphaartsdijk). De spoorlijn vervoert slechts in een korte periode - van 1927 t/m 1932 - passagiers. Voor het goederenvervoer blijft de trein tot 1942 in gebruik. Op last van de Duitse bezetter wordt de spoorlijn afgebroken, aangezien zij het staal goed kunnen gebruiken voor oorlogsdoeleinden. Maar de coupures zijn er nog. In kader van het routenetwerk 'Het Kiekendiefpad' is de coupure aan de Oudelandsdijk hersteld.

Opmerkingen?

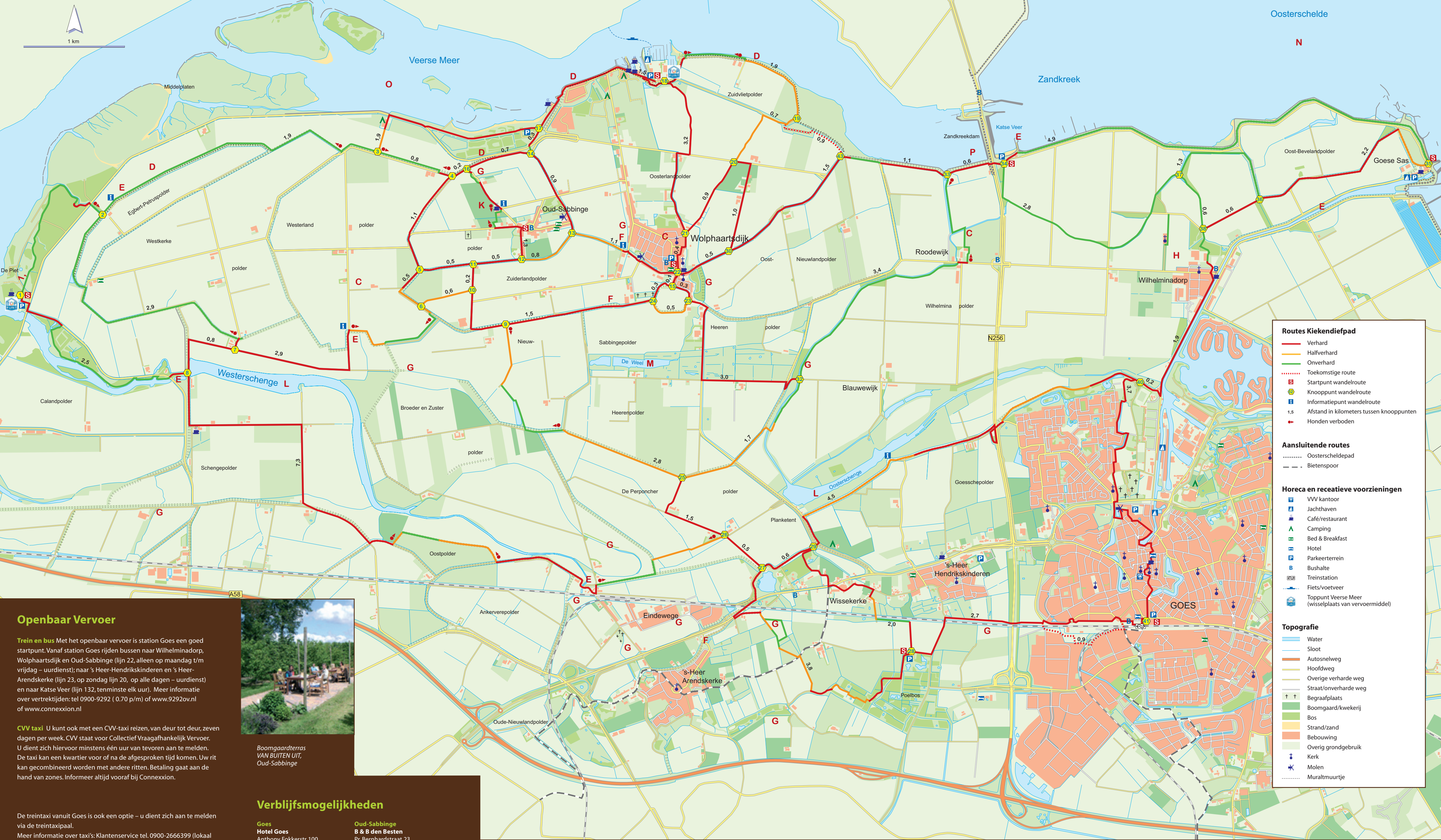
Het wandelroutenetwerk is met de grootste zorg uitgezet. Stichting Landschapsbeheer Zeeland, beheerder van het netwerk, aanvaardt echter geen aansprakelijkheid voor eventuele wijzigingen en/of onjuistheden. Wijzigingen in de route worden met bordjes of stickers in het veld aangegeven en staan op de website van het Routebureau Zeeland vermeld; www.routebureauzeeland.nl. DE MARKERING IN HET VELD IS LEIDEND.

Heeft u opmerkingen over het routenetwerk 'Het Kiekendiefpad' geef dit dan a.u.b. door aan Stichting Landschapsbeheer Zeeland via tel.(0113) 23 09 36 of via e-mail: info@slz.landschapsbeheer.nl.

Colofon

Uitgave: juli 2006
Uitgever: Stichting Landschapsbeheer Zeeland, Postbus 286, 4460 AR Goes, telefoon: (0)13 23 09 36; email info@slz.landschapsbeheer.nl
Tekst en redactie: Melissa Ernst en Willem de Weert, Zeeuwse Milieufederatie
Verbindsadvies: Wiert Omtea, Arjaan Jansen en VVV-Belavanden.
Vormgeving en productie: Buro Kloeg, Bunnik
Illustraties: Tonnie Outermans, Arjan de Hulster, Cineac Oud-Sabbinge, Zeeuwse Bibliotheek (de beeldbank), Nationaal Park Oosterschelde, Provincie Zeeland
Prijs: 2,95

© 2006. Niets van deze uitgave mag geheel of gedeeltelijk vermenigvuldigd of gepubliceerd worden zonder toestemming van de uitgever.



Openbaar Vervoer

Trein en bus Met het openbaar vervoer is station Goes een goed startpunt. Vanaf station Goes rijden bussen naar Wilhelminadorp, Wolphaartsdijk en Oud-Sabbinge (lijn 22, alleen op maandag t/m vrijdag – uurdienst); naar 's Heer-Hendrikskinderen en 's Heer-Arendskerke (lijn 23, op zondag lijn 20, op alle dagen – uurdienst) en naar Katsse Veer (lijn 132, tenminste elk uur). Meer informatie over vertrektijden: tel 0900-9292 (0,70 p/m) of www.9292ov.nl of www.connexion.nl



Boomgaardterras VAN BUITEN UIT, Oud-Sabbinge

CVV taxi U kunt ook met een CVV-taxi reizen, van deur tot deur, zeven dagen per week. CVV staat voor Collectief Vraagafhankelijk Vervoer. U dient zich hiervoor minstens één uur van tevoren aan te melden. De taxi kan een kwartier voor of na de afgesproken tijd komen. Uw rit kan gecombineerd worden met andere ritten. Betaling gaat aan de hand van zones. Informeer altijd vooraf bij Connexion.

Verblijfsmogelijkheden

Goes
Hotel Goes
 Anthony Folkerstr 100
 Tel. 0113-315800

Hotel grand café Bolsjo
 Grote Markt 28
 Tel. 0113-232323

Hotel Terminus
 (naast station Goes)
 Stationsplein 1
 Tel. 0113-230085

B & B Bouwman
 Kloetingsweg 5
 Tel. 0113-220430

B & B Becker
 Waldeck Pymontlaan 9
 Tel. 0113-220950

B & B Vette
 Kleine Wei 12
 Tel. 0113-221740

Camping Sportpunt Zeeland
 Zwembadweg 1-3
 Tel. 0113-233388

's-Heer Hendrikskinderen
B & B Wisse-Heijstek
 Zandkreekweg 8
 Tel. 0113-581206
www.zeilsschool.net

Oud-Sabbinge
B & B den Besten
 Pr. Bernhardstraat 23
 Tel. 0113-581636

B & B / vakantiewoning Het Klompje
 Pr. Bernhardstraat 25
 Tel. 0113-581257
www.klompje.nl

Wolphaartsdijk
B & B/ vakantehuisje fam. Rentmeester
 Batterijweg 3,
 tel. 0113-581288 / 06-21555134
 Tel. 0113-581257

Camping Het Veerse Meer
 (ook trekkershut)
 Veerweg 71
 Tel. 0113-581423
www.campingveersemeer.nl

Camping de Veerhoeve
 (ook trekkershut)
 Veerweg 48
 Tel. 0113-581155
www.deveerhoeve.nl

Minicamping Fruitzicht
 Nieuwedijk 10
 Tel. 0113-220089

Minicamping Janse
 Muidenweg 10
 Tel. 0113-581584
www.minicampingjanse.nl

Horeca

Goes
 Hier zijn vele cafés en restaurants te vinden

Oud-Sabbinge
Boomgaardterras VAN BUITEN UIT
 (boerenterras open van eind april tot medio oktober)
 Bouwensputseweg 1
 Tel. 0113-581805
www.vanbuitenuit.nl

's-Heer Hendrikskinderen
Café restaurant Oranjeboom
 Nieuwe Rijksweg 21
 Tel. 0113-581566

Wilhelminadorp
Restaurant café Het Loze Vissertje
 Sas 11
 Tel. 0113-216711

Gasterij De Onthastig
 Westhavendijk 18
 Tel. 0113-216622

Wolphaartsdijk
Restaurant De Boei
 Watersportweg 2
 Tel. 0113-586000

Restaurant Het Veerhuis
 (geen café)
 Wolphaartsdijkveer 1
 Tel. 0113-581326

Restaurant Paviljoen de Meerkoet
 Schelphoek 3
 Tel. 0113-586035

Restaurant Eetcafé 't Kraalennest
 Watersportweg 4
 Tel. 0113-586116

Café cafeteria 't Trefpunt
 Hoofdstraat 67
 Tel. 0113-581313

Armenuiden
Vliegveld Midden Zeeland,
Restaurant Take off
 Calandweg 4
 Tel. 0113-613264

Het Kiekendiefpad

Hoewel de geschiedenis van het eiland van Wolphaartsdijk al eeuwenoud is, schrijft ook 'Het Kiekendiefpad' geschiedenis, zij het bescheiden en pril. Het is het eerste initiatief in Zeeland waar gewandeld wordt via het systeem van knooppunten, en waar heel nadrukkelijk wandelen en landschapsbeleving hand in hand gaan. Het is in Zeeland een voorbeeld van wat in beleidstermen een 'landschapsnetwerk' heet.

Initiatiefnemers Het Landschapsnetwerk 'Het Kiekendiefpad' is een initiatief van de vereniging TeVoet, de Zeeuwse Milieufederatie, Stichting Landschapsbeheer Zeeland en enkele ondernemers uit de streek.

Samenwerking In deze samenwerking is het uitzetten van wandelroutes en landschappelijke versterking gezamenlijk opgepakt. Voor de wandelaar houdt dit in dat 'Het Kiekendiefpad' waar mogelijk over boerenland, langs stille dijkes en water loopt en dat verharde paden zoveel mogelijk zijn vermeden. Bovendien zijn er landschappelijke accenten aangebracht door bijvoorbeeld de aanplant van een extra bomenrij of een groep knotbomen, die het landschap mooier en speciaal voor de wandelaar meer beschermt en leesbaar maken.



Aanplant van jonge bomen

Toekomstig beeld van het landschap

Leesbaar landschap Het beplanten van de op- en aanwas-polders geeft zicht op de wijze waarop de inpoldering heeft plaatsgevonden. Ook zijn de geulpolderdijken aan weerszijden beplant, waardoor de wandelaar ervaart hoe breed het vaarwater de Schenge in het verleden was. Er is gebruik gemaakt van inheemse bomen en struiken. Het wandelroutenetwerk 'Het Kiekendiefpad' is in 2006 gerealiseerd: de landschappelijke versterking vindt in twee fasen plaats. De eerste fase was in 2006.

Grondeigenaren Er kan geen routenetwerk gerealiseerd worden zonder de grondeigenaren. Dankzij de medewerking van Vereniging Natuurmonumenten, Stichting Het Zeeuwse Landschap, Staatsbosbeheer, waterschap Zeeuwse Eilanden, Maatschap De Wilhelminapolder en vele particuliere grondeigenaren is ruim 75 km wandelpad gerealiseerd en aangekleed. Ook de steun vanuit de Agrarische Natuurvereniging Goes heeft bijgedragen aan het draagvlak in de streek voor dit landschapsnetwerk.

Financiers Ook zonder financiers geen netwerk. We zijn de financiers dan ook bijzonder dankbaar. Deze folder is tot stand gekomen dankzij een bijdrage van Prins Bernhard Cultuurfonds Zeeland. De realisatie van het wandelnetwerk met landschappelijke versterking is mogelijk gemaakt door mede-financiering uit het Europees Oriëntatiefonds- en Garantie-fonds (EOGFL), afdeling garantie, door een subsidie van de Provincie Zeeland in het kader van Vitaal Plattelandbeleid en door sponsoring van het VSBfonds afdeling Zeeland, Coöperatiefonds van Rabobank Beveland, de Koninklijke Nederlandse Heidemaatschappij (KNHM) afdeling Zeeland, de gemeente Goes en accountants en adviseurs ACCON.

Meer informatie: VVV/ANWB Goes, Singelstraat 13, tel 0900 1681666, www.vvz zeeland.nl.

Wilt u een paar dagen wandelen en uw verblijf en bagage- vervoer laten regelen:
 Wandelvakantiebureau DeWitteWandelingen
 Tel 0118 470591, email: info@dewittewandelingen.nl
 en website: www.dewittewandelingen.nl

Initiatiefnemers: TeVoet, Vereniging Zeeuwse Milieufederatie, Stichting Landschapsbeheer Zeeland, De Witte Wandelingen, VAN BUITEN UIT.

Grondeigenaren: Waterschap Zeeuwse Eilanden, Het Zeeuwse Landschap, Natuurmonumenten, Provincie Zeeland, De Wilhelminapolder, Agrarische Natuurvereniging.

Financiers: Europees Oriëntatiefonds, Provincie Zeeland, Prins Bernhard Cultuurfonds, Rabobank, VSBfonds, ACCON, KNHM, gemeente Goes.